









Route nach San Ambrosio, Barbate, Spanien

205 km – ca. 2 Stunden, 32 Minuten

 Flughafen Málaga, Spanien

	1. Nordost Richtung Av del Comandante García Morato	31 m weiter gesamt 31 m
	2. Bei Av del Comandante García Morato rechts abbiegen	47 m weiter gesamt 78 m
	3. Weiter geradeaus der auf Av del Comandante García Morato Den Kreisverkehr passieren Ca. 2 Minuten	1,1 km weiter gesamt 1,2 km
	4. Die Auffahrt nach N-340/Av de Velázquez nehmen	0,2 km weiter gesamt 1,4 km
	5. Bei N-340/Av de Velázquez rechts abbiegen Weiter auf N-340 Ca. 3 Minuten	2,5 km weiter gesamt 3,9 km
	6. Auf E-15/A-7 über die Auffahrt Algeciras/AP-7/Benalmádena Ca. 9 Minuten	15,5 km weiter gesamt 19,4 km
	7. Weiter auf E-15/AP-7 (Schilder nach Algeciras/AP-7/Marbella/E-15) Gebührenpflichtige Straße Ca. 15 Minuten	28,6 km weiter gesamt 48,1 km
	8. Weiter auf A-7 Ca. 3 Minuten	5,3 km weiter gesamt 53,3 km
	9. Weiter auf AP-7 (Schilder nach Estepona/Algeciras/AP-7) Teilweise gebührenpflichtige Straße Ca. 13 Minuten	24,4 km weiter gesamt 77,8 km
	10. Weiter auf A-7 Ca. 1 Minute.	2,2 km weiter gesamt 80,0 km
	11. Weiter auf AP-7 (Schilder nach Guadiaro/Algeciras/AP-7/Cádiz) Gebührenpflichtige Straße Ca. 13 Minuten	21,2 km weiter gesamt 101 km
	12. Weiter auf A-7 (Schilder nach Guadiaro/Cádiz/Algeciras) Ca. 17 Minuten	23,2 km weiter gesamt 124 km
	13. Bei Ausfahrt 110B in A-381 Richtung Jerez/AP-4/Los Barrios/E-5/Sevilla einfädeln Ca. 7 Minuten	10,6 km weiter gesamt 135 km
	14. Die Ausfahrt 77 nehmen	0,2 km weiter gesamt 135 km
	15. Links abbiegen	0,3 km weiter gesamt 136 km
	16. Links Richtung CA-221 abbiegen Ca. 1 Minute.	0,6 km weiter gesamt 136 km
	17. Bei CA-221 rechts abbiegen Ca. 23 Minuten	23,5 km weiter gesamt 160 km
	18. Bei CA-7200 rechts abbiegen Ca. 1 Minute.	1,4 km weiter gesamt 161 km
	19. Rechts Richtung N-340/E-5/Ctra Nacional 340 abbiegen	28 m weiter gesamt 161 km

- | | | |
|---|---|---------------------------------|
|  | 20. Bei N-340/E-5/Ctra Nacional 340 rechts abbiegen
Weiter auf E-5
Ca. 25 Minuten | 30,6 km weiter
gesamt 192 km |
| | 21. Bei Ausfahrt 36 Richtung Vejer de la Frontera/CA-2142/CA-2141/Los Caños de Meca fahren | 0,4 km weiter
gesamt 192 km |
| | 22. Im Kreisverkehr dritte Ausfahrt nehmen Richtung Algeciras/Vejer/A-48/CA-2142/CA-2141/Los Caños de Meca/E-5
Den Kreisverkehr passieren
Ca. 1 Minute. | 0,5 km weiter
gesamt 193 km |
| | 23. Im Kreisverkehr Erste Ausfahrt (A-2230) nehmen
Ca. 7 Minuten | 7,3 km weiter
gesamt 200 km |
| | 24. Im Kreisverkehr zweite Ausfahrt (A-2233) nehmen
Ca. 2 Minuten | 1,8 km weiter
gesamt 202 km |
|  | 25. Links abbiegen
Ca. 6 Minuten | 2,9 km weiter
gesamt 205 km |
|  | 26. Links abbiegen | 0,2 km weiter
gesamt 205 km |
|  | 27. Rechts abbiegen | 0,3 km weiter
gesamt 205 km |

 San Ambrosio, Barbate, Spanien

Diese Wegbeschreibung dient nur zu Planungszwecken. Es ist möglich, dass die Verkehrsverhältnisse aufgrund von Baustellen, Verkehr, Wetter oder anderen Ereignissen von den in der Karte dargestellten Suchergebnissen abweichen können. Sie sollten daher Ihre Route entsprechend planen. Sie müssen alle Zeichen oder Hinweise bezüglich Ihrer Route beachten.

Kartendaten ©2009 Tele Atlas